



PERÚ

Ministerio
de Desarrollo Agrario
y Riego

**FICHA TÉCNICA REFERENCIAL DE IDENTIFICACIÓN DE
PUNTO CRÍTICO DEL CASERIO NUEVO CONDOMARCA, DISTRITO DE CONDOMARCA, PROVINCIA DE BOLIVAR
DEPARTAMENTO DE LA LIBERTAD**

PROPUESTA: LIMPIEZA, DESCOLMATACIÓN Y CONFORMACIÓN DE DIQUE CON ENROCADOS EN AMBOS MARGENES DE LA QUEBRADA SUCNAYA, CASERIO NUEVO CONDOMARCA, DISTRITO BOLIVAR, PROVINCIA DE BOLIVAR DEPARTAMENTO DE LA LIBERTAD.

1. UBICACIÓN:

AAA **MARAÑON** ALA **HUAMACHUCO** Fecha **05/07/2023**

1.1. Ubicación política

Departamento **LA LIBERTAD** Provincia **BOLIVAR** Distrito **CONDOMARCA** Sector **NUEVO CONDOMARCA**

1.2. Ubicación hidrográfica

Unidad hidrográfica **INTERCUENCA ALTO MARAÑON V** Cuerpo de agua **QDA SUCNAYA**

1.3. Ubicación geográfica - Coordenadas UTM (Datum: WGS 84)

Agregar Tramo

	Inicial			Final			Margen	Observación
	Norte (Y):	Este (X):	Zona	Norte (Y):	Este (X):	Zona		
TRAMO 1	9,164,754.00	212,711.00	18S	9,164,935.00	212,599.00	18S	DER. E IZQ.	

2. EVALUACIÓN DE LA ZONA EXPUESTA:

2.1 Tipo de peligro

2.2. Geología

☒ Inundación ☐ Flujos de detritos ☒ Erosión fluvial

Su suelo esta constituido por la quebrada Sucnaya, que tiene diferentes características geométricas de origen, propiedades y composición, donde predomina el conglomerado en su recorrido con presencia de piedras. En esta zona se exponen ampliamente los depósitos aluviales antiguos, constituidos por horizontes bien clasificados de gravas, material fino y fragmentos grandes de rocas arrastradas por la quebrada en sus distintos periodos de sedimentación y teniendo en cuenta sus características morfológicas, nos permite determinar que la quebrada es alargada y sus aguas se mueven serpenteando el cauce debido a su pendiente y velocidad. Los cantos rodados están formados por el cono de deyección de la quebrada por rocas ígneas y las más resistentes que se encuentran en la ribera, la presencia de diferentes terrazas, cauces antiguos y actuales nos revela eventos importantes ocurridos durante su evolución dentro del valle, sobresaliendo las avenidas, inundaciones, erosión, etc.

La geomorfología de la quebrada Sucnaya, presenta una dinámica activa con huacos, deslizamientos, derrumbes que otorgan al cauce condiciones para las inundaciones. El 17 de marzo del 2017, en medio de la emergencia por el fenómeno de El Niño costero, se presentaron constantes precipitaciones pluviales se incremento el caudal, generando que se desborde en el área de intervención, dicho flujo abarco varias áreas aledañas, afectando a la propiedad pública y privada, entre ellas personas damnificadas, viviendas colapsadas, áreas agrícolas, caminos vecinales, etc.

Gravoso	X	Arenas	X	Limo	-	Arcillas	-
Gravoso(Mayores a 2 mm), Arenoso(2 mm - 0.1 mm) y Arcilloso(menores de 0.1 mm)							

2.3. Hidrología

La Quebrada Sucnaya, tiene su origen en la Cordillera Occidental de los Andes a 4 300 msn y desemboca en el Océano Atlántico. Es alimentado por varios afluentes en su recorrido, siendo la principal fuente de abastecimiento de agua superficial de Vijos. La longitud de máximo recorrido del cauce principal es de 45 kilómetros, presentando una pendiente promedio de 10.53%.

El Quebrada Sucnaya es de régimen irregular y torrencioso, el régimen hídrico de la cuenca del río Chicama se divide en dos Periodos:

- Periodo de avenidas, con una duración de seis meses (diciembre – Mayo).
- Periodo de estiaje, que tiene una duración de seis meses (Junio – Noviembre).

El tramo crítico identificado se encuentra en la parte baja desde el inicio de los asentamiento de viviendas del caserio Vijos y llega hasta su desembocadura del río Marañon. Con escasa precipitación pluvial, el caudal de la subcuenca para los periodos de retorno de 10, 25 y 50 años son 80 y 95 m3/s respectivamente.

2.4. Elementos Expuestos

En la zona de intervención, se identificaron los siguientes elementos

Nº de Habitantes	Nº de Viviendas	Tipo	Nº de I.E.P.I.E.	Nombre	Centro s de	Nombre	Otros	Nombre
720	180	Material rustico	1	INSTITUCION EDUCATIVA INICIAL PRIMARIA SECUNDARIA N° 80867		NO CUENTA	1	Local Comunal

En la zona intervenida, se ha identificado las siguientes áreas productivas e infraestructuras relacionadas

Área Total (ha)	Cultivos	Área (ha)	Total cabezas de Ganado	Clase	Nº	Infraestructura afectada	Nombre	Cantidad	Longitud (m)
126.00	TRIGO	50	56	Vacunos	35	Bocatomas			
	MAIZ	30		Ovinos	0	Canales			
	ALVERGA	21		Camelidos	0	Puentes			
	LENTEJA	15		Equinos	0	Carreteras	VIA A NUEVO CONDOMARCA	1	200
	OCA	10		Porcinos	21	Redes Electricas			
				otros	0	Servicios de agua y desagüe	Red principal		

FREDDY RIVERA DE LA CRUZ BERNILLA
Profesional INGENIERO AGRICOLA
CIP N° 99779

elaborado la ficha técnica referencial



Administrador de La
Administración Local Del Agua

Por La AAA



Director de La Autoridad
Administrativa Del Agua

3. EVALUACIÓN ECONÓMICA:

De la evaluación de daños se obtuvo la siguiente información:

Número de familias afectadas	Servicio eléctrico afectado		Servicio de agua y desagüe afectados		Número de instituciones educativas afectadas	Número de Centros de salud afectados
	Si	No	Si	No		
180		X		X	-	-

[illegible]

4. PROPUESTA TECNICA:

4.1.-Estructural

Con la finalidad de disminuir la vulnerabilidad existente en el tramo crítico, se propone implementar las siguientes actividades:

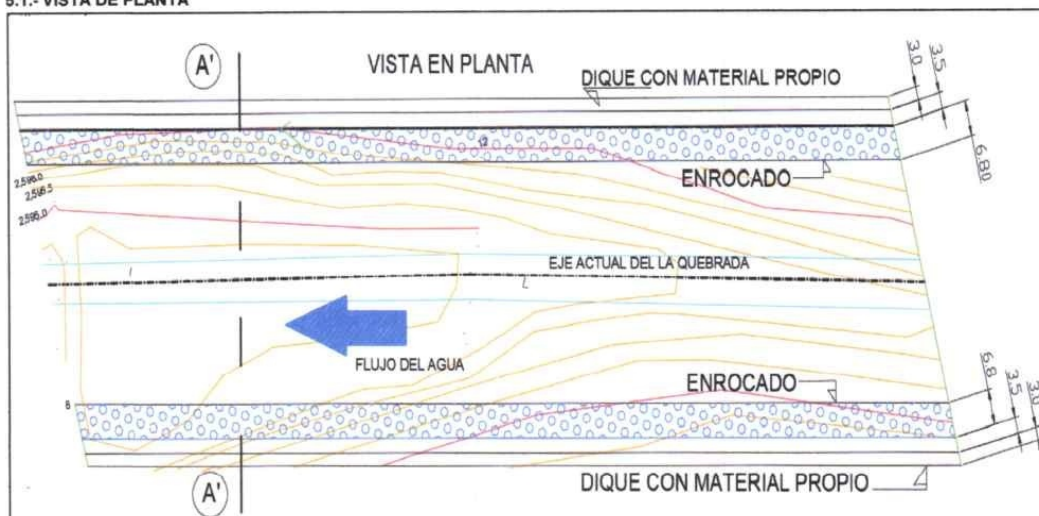
- Limpieza y descolmatación del cauce de la quebrada Sucnaya en una longitud de 190 m.
- Conformación de diques con material propio, margen derecha e izquierda, en una longitud de 380 m.
- Protección con enrocado, margen derecha e izquierda, en una longitud de 380 m.

4.2.- No Estructurales

La Municipalidad conjuntamente con el apoyo del Centro de Operaciones de Emergencia Regional del gobierno regional y el Instituto de Defensa Civil - INDECI, deberán de sensibilizar sobre los sistemas de alerta temprana comunitaria, mapas de evacuación, zonas seguras y ayuda humanitaria, asimismo la Autoridad Nacional del Agua debe realizar capacitaciones sobre la importancia de la delimitación de fajas marginales asociada a un ordenanza local o regional, talleres de sensibilización a la población en temas de gestión de riesgos de desastres, para que las poblaciones afectadas se encuentren preparadas a los fenómenos negativos de la naturaleza.

5. ESQUEMA DE PROPUESTA TÉCNICA:

5.1.- VISTA DE PLANTA



FREDDY KUSTER DE LA CRUZ BERNILLA
INGENIERO AGRICOLA
CIP N° 99779

Profesional de la ALA que ha elaborado la ficha técnica referencial



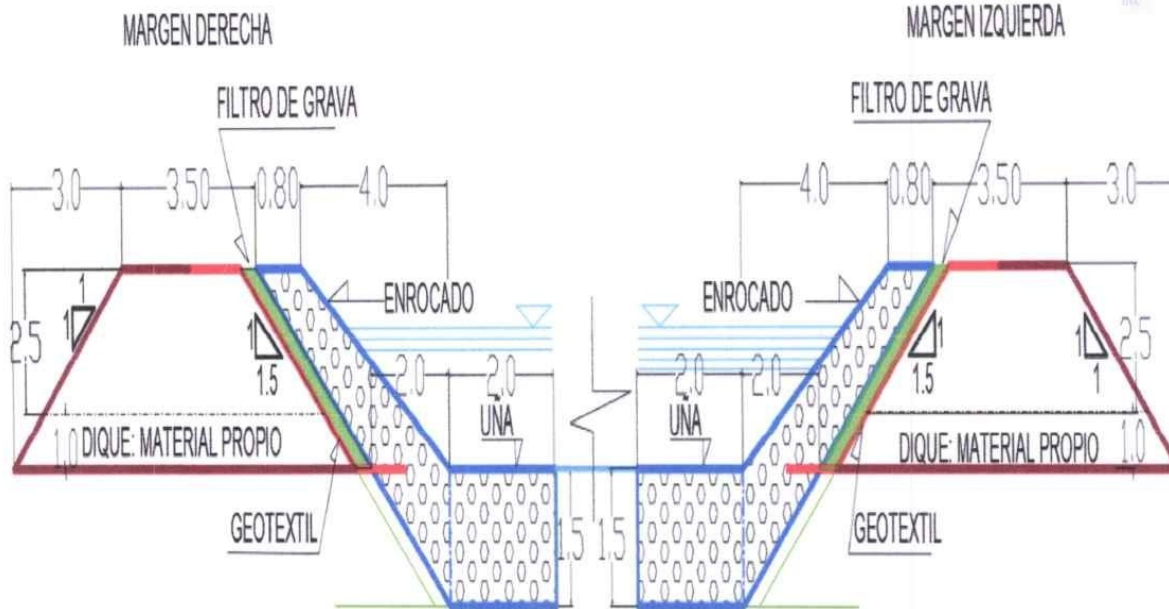
Administrador de La
Administración Local Del Agua

 Firmado digitalmente por AGUILAR RIVERA Gloria Soledad FAU 20520711865 hard Motivo: En señal de Conformidad



Director de La Autoridad
Administrativa Del Agua

4.2.-VISTA DE PERFIL



5. IMAGEN SATELITAL DE ZONA VULNERABLE (GOOGLE EARTH)




FREDDY KUSTER DE LA CRUZ BERNILLA
INGENIERO AGRICOLA
CIP N° 99779

Profesional de la ALA que ha elaborado la ficha técnica referencial



Administrador de La
Administración Local Del Agua



Firmado digitalmente por AGUILAR RIVERA Gloria Soledad FAU 20520711865 hard Motivo: En señal de conformidad




Director de La Autoridad
Administrativa Del Agua



PERÚ

Ministerio
de Desarrollo Agrario
y Riego

6. PANEL FOTOGRÁFICO DE ZONA VULNERABLE



UTM: 18M
212659mE 9164846mN
Elevación: 2595.41±33 m

FIGURA N°01: RECORRIDO E IDENTIFICACIÓN DE TRAMOS CRÍTICOS DESDE EL PUNTO DE INICIO, DONDE SE PUEDE VISUALIZAR LA AFECTACIÓN DE LA CARRETERA, VIA QUE UNE A NUEVO CONDOMARCA.



UTM: 18M
212633mE 9164851mN
Elevación: 2595.41±100 m

FIGURA N°02: EN EL RECORRIDO SE OBSERVA QUE LA QUEBRADA SUCNAYA, AFECTA LA CARRETERA A NUEVO CONDOMARCA DEJÁNDOLO SIN ACCESO EN TEMPORADA DE LLUVIA


FREDDY KUSTER DE LA CRUZ BERNILLA
INGENIERO AGRÍCOLA
CIP N°: 99779

Profesional de la ALA que ha
elaborado la ficha técnica referencial



Administrador de La
Administración Local Del Agua



Firmado
digitalmente
por AGUILAR
RIVERA Gloria
2020/07/18 05:40:11
Motivo: Firmado
por La AAA



Director de La Autoridad
Administrativa Del Agua



PERÚ

Ministerio
de Desarrollo Agrario
y Riego



UTM: 18M
212645mE 9164851mN
Elevación: 2595.41±100 m

FIGURA N°03: SE PUEDE VISUALIZAR LA COLMATACION EXISTENTE EN LA QUEBRADA SUCNAYA.

7. PRESUPUESTO ESTIMADO:

ITEM	DESCRIPCIÓN	UND.	METRA DO	PRECIO S/.	PARCIAL S/.
01	LIMPIEZA, DESCOLMATACIÓN L= 190 m. y CONFORMACIÓN DE DIQUE C/ENROCADO, L = 380 m.				
01.01	OBRAS PROVISIONALES				5,973.29
01.01.01	CARTEL INFORMATIVO DE LA ACTIVIDAD 3.60 x 4.80 m	und	1.00	1,345.70	1,345.70
01.01.02	CASETA DE GUARDIANA Y/O ALMACEN	m2	15.00	308.51	4,627.59
01.02	OBRAS PRELIMINARES				76,611.71
01.02.01	MOVILIZACIÓN Y DESMOVILIZACIÓN DE MAQUINARIA	glb	1.00	8,553.33	8,553.33
01.02.02	MANTENIMIENTO Y/O HABILITACION DE VIAS DE ACCESO	km	0.50	14,576.54	7,288.27
01.02.03	RAMPA DE INGRESO Y SALIDA A LA ZONA DE TRABAJO	m3	240.00	5.90	1,415.62
01.02.04	TRAZO, REPLANTEO Y CONTROL TOPOGRAFICO	mes	2.00	15,296.72	30,593.45
01.02.05	DESVÍO DEL RÍO	Km	0.50	57,622.10	28,761.05
01.03	MOVIMIENTO DE TIERRAS				125,991.36
01.03.02	LIMPIEZA Y DESCOLMATACIÓN DEL CAUCE	m3	4,180.00	5.20	21,716.59
01.03.03	CONFORMACIÓN DE DIQUE CON MATERIAL PROPIO	m3	6,293.75	10.02	63,075.90
01.03.04	EXCAVACIÓN PARA UÑA DE ENROCADO	m3	1,710.00	5.31	9,085.04
01.03.05	PERFILADO Y REFINE EN TALUD DE DIQUE	m2	2,397.69	3.19	7,643.20
01.03.06	ELIMINACIÓN DE MATERIAL EXCEDENTE	m3	2,945.00	8.31	24,470.62
01.04	PROTECCIÓN CON ENROCADO				386,273.29
01.04.01	SUMINISTRO, TRANSPORTE E INSTALACION DE GEOTEXTIL NO TEJIDO	m2	3,233.69	13.38	43,262.01
01.04.02	SUMINISTRO, TRANSPORTE Y COLOCACION DE FILTRO DE GRAVA	m3	479.54	50.78	24,352.51
01.04.03	EXTRACCIÓN DE ROCAS CON EXPLOSIVOS PARA ENROCADO	m3	3,572.00	32.92	117,577.39
01.04.04	SELECCIÓN Y ACOPIO DE ROCAS	m3	3,572.00	10.63	37,955.28
01.04.05	CARGUÍO Y TRANSPORTE DE ROCAS	m3	3,572.00	37.75	134,838.44
01.04.06	ACOMODO DE ROCAS EN UÑA DE ENROCADO	m3	1,368.00	9.11	12,459.48
01.04.07	ACOMODO DE ROCAS EN TALUD DE ENROCADO	m3	1,489.60	10.63	15,828.16
1.05	FLETE TERRESTRE				5,500.00
01.05.01	FLETE TERRESTRE	glb	1.00	5,500.00	5,500.00

COSTO DIRECTO	600,349.64
GASTOS GENERALES (8%CD)	48,027.97
UTILIDAD (5%CD)	30,017.48
SUB TOTAL	678,395.09
IGV (18%)	122,111.12
TOTAL	800,506.21
SUPERVISIÓN (3%CD)	18,010.49
SEGUIMIENTO Y MONITOREO (2% CD)	12,006.99
FICHA DEFINITIVA	10,000.00
PRESUPUESTO TOTAL REFERENCIAL	840,523.69

SON: OCHOCIENTOS CUARENTA MIL QUINIENTOS VEINTITRES CON 69/100 SOLES

FREDDY KUSTER DE LA CRUZ BERNALIA
INGENIERO AGRÍCOLA
CIP N° 99779

Profesional de la ALA que ha
elaborado la ficha técnica referencial



Administrador de La
Administración Local Del Agua

Firmado
digitalmente
por AGUILERA
RIVERA Gloria
Soledad FAU
20520711865 hard
Monto En señal
de conformidad
Por La AAA



Director de La Autoridad
Administrativa Del Agua



8. CRONOGRAMA REFERENCIAL DE LA PROPUESTA TECNICA

ITEM	ACTIVIDAD	UND.	PLAZO DE EJECUCION (DÍAS)							
			MES 01				MES 02			
			I	II	III	IV	I	II	III	IV
1.00	LIMPIEZA, DESCOLMATACIÓN L= 190 m. y CONSTRUCCIÓN DIQUE CON ENROCADOS, L = 380 m									
1.01	OBRAS PROVISIONALES									
01.01.01	CARTEL INFORMATIVO DE LA ACTIVIDAD 3.60 x 4.80 m	Und.								
01.01.02	CASETA DE GUARDIANIA Y/O ALMACEN	m2								
1.02	OBRAS PRELIMINARES									
01.02.01	MOVILIZACIÓN Y DESMOVILIZACIÓN MAQUINARIA PESADA	gb								
01.02.02	MANTENIMIENTO Y/O HABILITACIÓN DE VIAS DE ACCESO	Km								
01.02.03	RAMPA DE INGRESO Y SALIDA A LA ZONA DE TRABAJO	m3								
01.02.04	TRAZO, REPLANTEO Y CONTROL TOPOGRAFICO	mes								
01.02.05	DESVÍO DEL RÍO	Km								
1.03	MOVIMIENTO DE TIERRAS									
01.03.01	LIMPIEZA Y DESCOLMATACIÓN DEL CAUCE	m3								
01.03.02	CONFORMACIÓN DE DIQUE CON MATERIAL PROPIO	m3								
01.03.03	EXCAVACIÓN PARA UNA DE ENROCADOS	m3								
01.03.04	PERFILADO Y REFINE EN TALUD DE DIQUE	m2								
01.03.05	ELIMINACIÓN DE MATERIAL EXCEDENTE	m3								
1.04	PROTECCIÓN CON ENROCADOS									
01.04.01	SUMINISTRO, TRANSPORTE E INSTALACION DE GEOTEXTIL NO TEJIDO	m2								
01.04.02	SUMINISTRO, TRANSPORTE Y COLOCACION DE FILTRO DE GRAVA	m3								
01.04.03	EXTRACCIÓN DE ROCAS	m3								
01.04.04	SELECCIÓN Y ACOPIO DE ROCAS	m3								
01.04.05	CARGUÍO Y TRANSPORTE DE ROCAS	m3								
01.04.06	ACOMODO DE ROCAS EN UNA DE ENROCADOS	m3								
01.04.07	ACOMODO DE ROCAS EN TALUD DE ENROCADOS	m3								
1.05	FLETE TERRESTRE									
01.05.01	FLETE TERRESTRE	gb								

ACTIVIDADES A REALIZAR PARA EL CUMPLIMIENTO DE LA PROPUESTA TECNICA REFERENCIAL

Item	Actividades	Mes 01		Mes 02		Mes 03		Mes 04
		15	30	15	30	15	30	15
1.01								
1.02	CONTRATACION							
1.03	EJECUCION							
1.04	SUPERVISION							
1.05	SEGUIMIENTO							
1.06	LIQUIDACION							

Fecha de elaboración de la ficha: 05/07/2023

NOTA : * LA PRESENTE FICHA TECNICA ES REFERENCIAL, RESPECTO AL PRESUPUESTO, METRADOS, COSTOS UNITARIOS E INSUMOS; DEBIENDO SER LA FICHA TECNICA DEFINITIVA LA QUE ESTABLEZCA EL PRESUPUESTO DE LA ACTIVIDAD U OBRA.

* LA PROPUESTA TECNICA ES REFERENCIAL Y PUEDE VARIAR DE ACUERDO AL ESTUDIO DE LA FICHA TECNICA DEFINITIVA

FREDDY KUSTER DE LA CRUZ BERNILLA
INGENIERO AGRICOLA
CIP N°: 99779

Profesional de la ALA que ha
elaborado la ficha técnica referencial



Administrador de La
Administración Local Del Agua



Firmado
digitalmente
por AGUILAR
RIVERA Gloria
Solodov 11865 hard
Medio: E-mail
de conformidad
Por La AAA



Director de La Autoridad
Administrativa Del Agua



PRESUPUESTO REFERENCIAL DE LA PROPUESTA TECNICA

Actividad : LIMPIEZA, DESCOLMATACIÓN Y CONSTRUCCIÓN DE DIQUE CON ENROCADO

Lugar : QUEBRADA SUCHNAYA, CASERIO NUEVO CONDOMARCA, DISTRITO BOLIVAR, PROVINCIA DE BOLIVAR DEPARTAMENTO DE LA LIBEF

Fecha : 11/07/2023

ITEM	DESCRIPCIÓN	UND.	METRADO	PRECIO S/.	PARCIAL S/.
01	LIMPIEZA, DESCOLMATACIÓN L= 190 m. y CONFORMACIÓN DE DIQUE C/ENROCADO, L = 380 m.				
01.01	OBRAS PROVISIONALES				5,973.29
01.01.01	CARTEL INFORMATIVO DE LA ACTIVIDAD 3.60 x 4.80 m	und	1.00	1,345.70	1,345.70
01.01.02	CASETA DE GUARDIANIA Y/O ALMACEN	m2	15.00	308.51	4,627.59
01.02	OBRAS PRELIMINARES				76,611.71
01.02.01	MOVILIZACIÓN Y DESMOVILIZACIÓN DE MAQUINARIA	glb	1.00	8,553.33	8,553.33
01.02.02	MANTENIMIENTO Y/O HABILITACION DE VIAS DE ACCESO	km	0.50	14,576.54	7,288.27
01.02.03	RAMPA DE INGRESO Y SALIDA A LA ZONA DE TRABAJO	m3	240.00	5.90	1,415.62
01.02.04	TRAZO, REPLANTEO Y CONTROL TOPOGRAFICO	mes	2.00	15,296.72	30,593.45
01.02.05	DESVÍO DEL RÍO	Km	0.50	57,522.10	28,761.05
01.03	MOVIMIENTO DE TIERRAS				125,991.36
01.03.02	LIMPIEZA Y DESCOLMATACIÓN DEL CAUCE	m3	4,180.00	5.20	21,716.59
01.03.03	CONFORMACIÓN DE DIQUE CON MATERIAL PROPIO	m3	6,293.75	10.02	63,075.90
01.03.04	EXCAVACIÓN PARA UÑA DE ENROCADO	m3	1,710.00	5.31	9,085.04
01.03.05	PERFILADO Y REFINE EN TALUD DE DIQUE	m2	2,397.69	3.19	7,643.20
01.03.06	ELIMINACIÓN DE MATERIAL EXCEDENTE	m3	2,945.00	8.31	24,470.62
01.04	PROTECCIÓN CON ENROCADO				386,273.29
01.04.01	SUMINISTRO, TRANSPORTE E INSTALACION DE GEOTEXTIL NO TEJIDO	m2	3,233.69	13.38	43,262.01
01.04.02	SUMINISTRO, TRANSPORTE Y COLOCACION DE FILTRO DE GRAVA	m3	479.54	50.78	24,352.51
01.04.03	EXTRACCIÓN DE ROCAS CON EXPLOSIVOS PARA ENROCADO	m3	3,572.00	32.92	117,577.39
01.04.04	SELECCIÓN Y ACOPIO DE ROCAS	m3	3,572.00	10.63	37,955.28
01.04.05	CARGUÍO Y TRANSPORTE DE ROCAS	m3	3,572.00	37.75	134,838.44
01.04.06	ACOMODO DE ROCAS EN UÑA DE ENROCADO	m3	1,368.00	9.11	12,459.48
01.04.07	ACOMODO DE ROCAS EN TALUD DE ENROCADO	m3	1,489.60	10.63	15,828.16
1.05	FLETE TERRESTRE				5,500.00
1.05.01	FLETE TERRESTRE	glb	1.00	5,500.00	5,500.00

COSTO DIRECTO	600,349.64
GASTOS GENERALES (8%CD)	48,027.97
UTILIDAD (5%CD)	30,017.48
SUB TOTAL	678,395.09
IGV (18%)	122,111.12
TOTAL	800,506.21
SUPERVISIÓN (3%CD)	18,010.49
SEGUIMIENTO Y MONITOREO (2% CD)	12,006.99
FICHA DEFINITIVA	10,000.00
PRESUPUESTO TOTAL REFERENCIAL	840,523.69

SON: OCHOCIENTOS CUARENTA MIL QUINIENTOS VEINTITRES CON 69/100 SOLES

NOTA: EL PRESUPUESTO ES REFERENCIAL, DEBIENDO SER LA FICHA TECNICA DEFINITIVA LA QUE ESTABLEZCA EL PRESUPUESTO FINAL DE LA ACTIVIDAD U OBRA

FREDDY KUSTER DE LA CRUZ BERNILLA
INGENIERO AGRICOLA
CIP N° 99779

Profesional de la ALA que ha
elaborado la ficha técnica referencial

Firmado
digitalmente
por AGUILAR
GONZALEZ
Augusto FAU
2020/07/18 05
Miguel Day
78

Administrador de La
Administración Local Del Agua

Firmado
digitalmente
por AGUILAR
RIVERA Gloria
Soleidad FAU
2020/07/18 05
Motivo: En señal
de conformidad

Director de La Autoridad
Administrativa Del Agua



PLANILLA GENERAL DE METRADOS REFERENCIAL

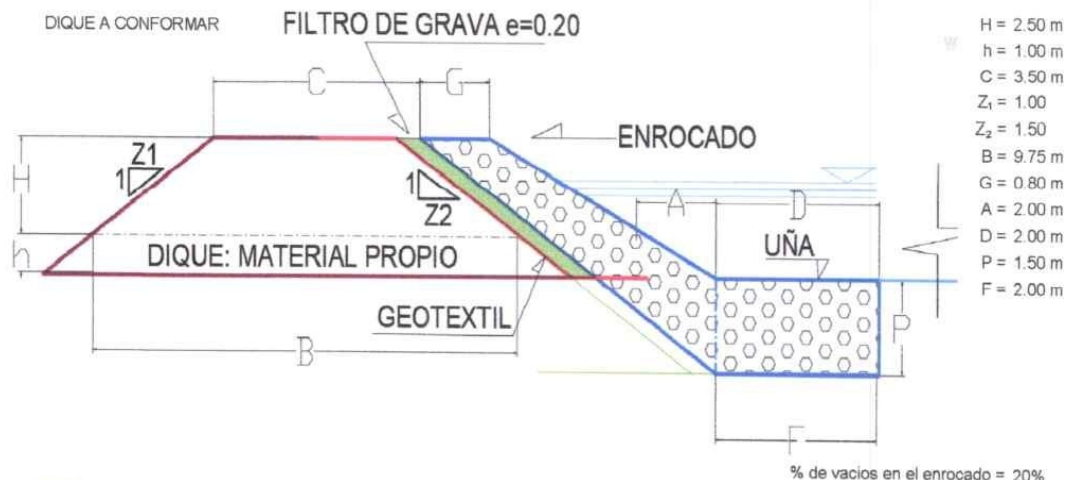
Actividad: : LIMPIEZA, DESCOLMATACION Y CONSTRUCCIÓN DE DIQUE C/ENROCADO

Ubicación: QUEBRADA SUCHAYA, CASERIO NUEVO CONDOMARCA, DISTRITO BOLIVAR, PROVINCIA DE BOLIVAR DEPARTAMENTO DE LA LIBERTAD

Fecha : 11/07/2023

Item	Descripción	Unid.	Nro veces	Dimensiones			Parcial	Total
				Largo	Ancho	Altura		
1.00	LIMPIEZA, DESCOLMATACIÓN L= 190 m. y CONSTRUCCIÓN DIQUE CON ENROCADO, L = 380 m							
1.01	OBRAS PROVISIONALES							
01.01.01	CARTEL INFORMATIVO DE LA ACTIVIDAD 3.60 x 4.80 m	Und.	1.00				1.00	1.00
01.01.02	CASETA DE GUARDIANIA Y/O ALMACEN	m2	1.00	5.00	3.00		15.00	15.00
1.02	OBRAS PRELIMINARES							
01.02.01	MOVILIZACIÓN Y DESMOVILIZACIÓN MAQUINARIA PESADA	glb	1.00				1.00	1.00
01.02.02	MANTENIMIENTO Y/O HABILITACION DE VIAS DE ACCESO	Km	1.00	0.50			0.50	0.50
01.02.03	RAMPA DE INGRESO Y SALIDA A LA ZONA DE TRABAJO	m3		15.00	4.00	4.00	240.00	240.00
01.02.04	TRAZO, REPLANTEO Y CONTROL TOPOGRAFICO	mes	2.00				2.00	2.00
01.02.05	DESVÍO DEL RÍO	Km	1.00	0.50			0.50	0.50
1.03	MOVIMIENTO DE TIERRAS							
01.03.01	LIMPIEZA Y DESCOLMATACIÓN DEL CAUCE	m3	1.00	190.0	22.00	1.00	4,180.00	4,180.00
01.03.02	CONFORMACIÓN DE DIQUE CON MATERIAL PROPIO	m3	1.00	380.0	6.63	2.50	6,293.75	6,293.75
01.03.03	EXCAVACIÓN PARA UÑA DE ENROCADO	m3	1.00	380.0	3.00	1.50	1,710.00	1,710.00
01.03.04	PERFILADO Y REFINE EN TALUD DE DIQUE	m2	1.00	380.0		6.31	2,397.69	2,397.69
01.03.05	ELIMINACIÓN DE MATERIAL EXCEDENTE	m3	1.00				2,945.00	2,945.00
1.04	PROTECCIÓN CON ENROCADO							
01.04.01	SUMINISTRO, TRANSPORTE E INSTALACION DE GEOTEXTIL NO TEJIDO	m2	1.00	380.0	8.51		3,233.69	3,233.69
01.04.02	SUMINISTRO, TRANSPORTE Y COLOCACION DE FILTRO DE GRAVA	m3	1.00	380.0	0.20	6.31	479.54	479.54
01.04.03	EXTRACCIÓN DE ROCAS	m3						3,572.00
	Extracción de rocas para talud		1.00	380.0	1.40	3.50	1,862.00	
	Extracción de rocas para uña		1.00	380.00	3.00	1.50	1,710.00	
01.04.04	SELECCIÓN Y ACOPIO DE ROCAS	m3						3,572.00
	Selección y acopio de rocas para talud		1.00	380.0	1.40	3.50	1,862.00	
	Selección y acopio de rocas para uña		1.00	380.0	3.00	1.50	1,710.00	
01.04.05	CARGUÍO Y TRANSPORTE DE ROCAS	m3						3,572.00
	Carguío y transporte de rocas para talud		1.00	380.0	1.40	3.50	1,862.00	
	Carguío y transporte de rocas para uña		1.00	380.0	3.00	1.50	1,710.00	
01.04.06	ACOMODO DE ROCAS EN UÑA DE ENROCADO	m3						1,368.00
	Acomodo de rocas para uña de enrocado		1.00	380.0	3.00	1.50	1,368.00	
01.04.07	ACOMODO DE ROCAS EN TALUD DE ENROCADO	m3						1,489.60
	Acomodo de rocas para talud de enrocado		1.00	380.0	1.40	3.50	1,489.60	
1.05	FLETE TERRESTRE							
01.05.01	FLETE TERRESTRE	glb	1.00				1.00	1.00

ESQUEMA DE LA PROPUESTA TECNICA



NOTA: LOS METRADOS SON REFERENCIALES, DEBIENDO SER LA FICHA TECNICA DEFINITIVA LA QUE ESTABLEZCA LOS VALORES FINALES, DE ACUERDO AL PLANTEAMIENTO ESTRUCTURAL

FREDDY KUSTER DE LA CRUZ BERNILLA
INGENIERO AGRICOLA
CIP N° 99779

Profesional de la ALA que ha
elaborado la ficha técnica referencial



Administrador de La
Administración Local Del Agua

Firmado
digitalmente
por AGUILAR
RIVERA Gloria
Soleidad CAU
2023/07/18 05:40:00
Motivo: En señal
de Conformidad

ANA
Profesional Designado
Por La AAA



Director de La Autoridad
Administrativa Del Agua



ANALISIS DE COSTOS UNITARIOS REFERENCIAL

Presupuesto: LIMPIEZA, DESCOLMATACION Y CONSTRUCCIÓN DE DIQUE CON ENROCADOS

SubPresupuesto: LIMPIEZA, DESCOLMATACION Y CONSTRUCCIÓN DE DIQUE CON ENROCADOS

Fecha: 11/07/2023

Partida	01.01.01 CARTEL INFORMATIVO DE LA ACTIVIDAD 3.60 x 4.80 m					
Rendimiento	Und./DIA	MO. 1.00	EQ. 1.00	Costo unitario directo por : Und.		1,345.70
Codigo	Descripción Recurso	Unidad	Cuadrilla	Cantidad	Precio S/.	Parcial S/.
	Mano de Obra					
	OPERARIO	hh	1.00	8.00	26.15	209.20
	OFICIAL	hh	1.00	8.00	20.57	164.56
	PEON	hh	1.00	8.00	18.60	148.80
						522.56
	Materiales					
	CEMENTO PORTLAND TIPO I (42.5 kg)	bls		1.05	31.50	33.08
	HORMIGON (PUESTO EN ACTIVIDAD)	m3		0.48	46.02	22.09
	CLAVOS PARA MADERA CON CABEZA DE 2"-3"	kg		0.50	4.47	2.24
	BANNER SEGÚN DISEÑO	und		1.00	459.00	459.00
	MADERA TORNILLO	p2		46.20	6.30	291.06
						807.46
	Equipos					
	HERRAMIENTAS MANUALES	%M.O		3.00	522.56	15.68
						15.68

Partida	01.01.02 CASETA DE GUARDIANIA Y/O ALMACEN					
Rendimiento	m2/DIA	MO. 20.00	EQ. 20.00	Costo unitario directo por : m2.		308.51
Codigo	Descripción Recurso	Unidad	Cuadrilla	Cantidad	Precio S/.	Parcial S/.
	Mano de Obra					
	OPERARIO	hh	1.00	0.40	26.15	10.46
	OFICIAL	hh	1.00	0.40	20.57	8.23
	PEON	hh	1.00	0.40	18.60	7.44
						26.13
	Materiales					
	CEMENTO PORTLAND TIPO I (42.5 kg)	bls		1.05	31.50	33.08
	HORMIGON (PUESTO EN ACTIVIDAD)	m3		0.48	46.02	22.09
	CLAVOS PARA MADERA CON CABEZA DE 2"-3"	kg		0.25	4.47	1.12
	TRIPLAY LUPUNA DE e=6 mm	m2		9.60	12.22	117.31
	CALAMINA GALVANIZADA e=0.20 mm	m2		1.80	7.50	13.50
	MADERA TORNILLO	p2		15.00	6.30	94.50
						281.59
	Equipos					
	HERRAMIENTAS MANUALES	%M.O		3.00	26.13	0.78
						0.78

Partida	01.02.01 MOVILIZACIÓN Y DESMOVILIZACIÓN DE MAQUINARIA					
Rendimiento	glb/DIA	MO. 1.000	EQ. 1.000	Costo unitario directo por : glb		8,553.33
Codigo	Descripción Recurso	Unidad	Cuadrilla	Cantidad	Precio S/.	Parcial S/.
	Mano de Obra					
	OFICIAL (CONTROLADOR)	hh	0.10	0.80	20.57	16.46
	PEON	hh	2.00	16.00	18.60	297.60
						314.06
	Equipos					
	HERRAMIENTAS MANUALES	%M.O		3.00	314.06	9.42
	CAMION PLATAFORMA 4 X 2 122 HP 8 ton	hm		3.00	147.97	443.91
	CAMION SEMITRAYLER 6 X 4 330 HP 35 ton	hm		15.00	297.06	4,455.90
	CAMION VOLQUETE 6 X 4 330 HP 15 m3	hm		8.00	313.26	2,506.08
	CAMION CISTERNA 4 X 2 (AGUA) 145 HP 2,000 gl	hm		2.00	169.86	339.72
	CAMIONETA 4X4 PICK-UP	hm		4.00	121.06	484.24
						8,239.27

FREDDY KUSTER DE LA CRUZ BERNALIA
INGENIERO AGRICOLA
CIP N° 99779

Profesional de la ALA que ha elaborado la ficha técnica referencial



Administrador de La Administración Local Del Agua

Firmado digitalmente por Soledad FAU
Motivo: En señal de conformidad
Por La AAA



Director de La Autoridad Administrativa Del Agua



PERÚ

Ministerio
de Desarrollo Agrario
y Riego

Partida	01.02.02 MANTENIMIENTO Y/O HABILITACIÓN DE VIAS DE ACCESO					
Rendimiento	km/DIA	MO. 0.80	EQ. 0.80	Costo unitario directo por :		km 14,576.54
Codigo	Descripción Recurso	Unidad	Cuadrilla	Cantidad	Precio S/.	Parcial S/.
	Mano de Obra					
	OFICIAL (CONTROLADOR)	hh	0.10	1.00	20.57	20.57
	PEON	hh	1.00	10.00	18.60	186.00
						206.57
	Materiales					
	MATERIAL GRANULAR (PUESTO EN ACTIVIDAD)			200.00	35.00	7,000.00
						7,000.00
	Equipos					
	HERRAMIENTAS MANUALES	%M.O		3.00	206.57	6.20
	CAMION CISTERNA 4 X 2 (AGUA) 145 HP 2,000 gl	hm	0.75	7.50	169.86	1,273.95
	RODILLO LISO VIBRATORIO AUTOPROPULSADO 70-100 Hf	hm	0.25	2.50	118.46	296.15
	TRACTOR DE ORUGAS DE 300-330 HP	hm	1.00	10.00	530.73	5,307.30
	MOTONIVELADORA DE 125 HP	hm	0.25	2.50	194.55	486.38
						7,369.97

Partida	01.02.03 RAMPA DE INGRESO Y SALIDA A LA ZONA DE TRABAJO					
Rendimiento	m3/DIA	MO. 1,200.0	EQ. 1200.00	Costo unitario directo por :		m3 5.90
Codigo	Descripción Recurso	Unidad	Cuadrilla	Cantidad	Precio S/.	Parcial S/.
	Mano de Obra					
	OFICIAL (CONTROLADOR)	hh	0.10	0.001	20.57	0.01
	PEON	hh	1.00	0.007	18.60	0.12
						0.14
	Equipos					
	HERRAMIENTAS MANUALES	%M.O		3.00	0.14	0.00
	CAMION CISTERNA 4 X 2 (AGUA) 145 HP 2,000 gl	hm	0.50	0.003	169.86	0.57
	RODILLO LISO VIBRATORIO AUTOPROPULSADO 70-100 Hf	hm	0.50	0.003	118.46	0.39
	TRACTOR DE ORUGAS DE 300-330 HP	hm	1.00	0.007	530.73	3.54
	EXCAVADORA SOBRE ORUGAS 170-250 HP	hm	0.50	0.003	377.19	1.26
						5.76

Partida	01.02.04 TRAZO, REPLANTEO Y CONTROL TOPOGRAFICO					
Rendimiento	Mes/DIA	MO. 0.08	EQ. 0.08	Costo unitario directo por :		mes 15,296.72
Codigo	Descripción Recurso	Unidad	Cuadrilla	Cantidad	Precio S/.	Parcial S/.
	Mano de Obra					
	TOPOGRAFO	hh	1.000	100.00	26.15	2,615.00
	OFICIAL	hh	3.000	300.00	20.57	6,171.00
	PEON	hh	2.000	200.00	18.60	3,720.00
						12,506.00
	Materiales					
	YESO BOLSA DE 28 Kg	bis		3.00	16.00	48.00
	CORDEL	rl		10.00	5.00	50.00
	ACERO DE REFUERZO FY=4200 KG/CM2	kg		18.00	3.78	68.04
	ESTACA DE MADERA	und.		20.00	2.50	50.00
	PINTURA ESMALTE SINTETICO	gal		0.25	44.01	11.00
						227.04
	Equipos					
	HERRAMIENTAS MANUALES	%M.O		3.00	12506.00	375.18
	NIVEL DE INGENIEROS	hm	0.500	50.00	10.19	509.50
	ESTACION TOTAL	hm	1.000	100.00	16.79	1,679.00
						2,563.68


 FREDDY KUSTER DE LA CRUZ BERNILLA
 INGENIERO AGRICOLA
 CIP N° 99779

Profesional de la ALA que ha
 elaborado la ficha técnica referencial



Administrador de La
 Administración Local Del Agua


 Firmado
 digitalmente
 por AGUILAR
 RIVERA Gloria
 Soltero FAU
 2020.07.18 05:55
 Motivo: en señal
 de conformidad
 Por La AAA



Director de La Autoridad
 Administrativa Del Agua



PERÚ

Ministerio
de Desarrollo Agrario
y Riego

Autoridad Nacional del Agua

Partida	01.03.01	DESVÍO DEL RÍO				
Rendimiento	km/DIA	MO. 0.10	EQ. 0.10	Costo unitario directo por :	km	57,522.10
Codigo	Descripción Recurso	Unidad	Cuadrilla	Cantidad	Precio S/.	Parcial S/.
	Mano de Obra					
	OPERARIO	hh	1.00	80.00	26.15	2,092.00
	OFICIAL (CONTROLADOR)	hh	0.10	8.00	20.57	164.56
	PEON	hh	1.00	80.00	18.60	1,488.00
						3,744.56
	Equipos					
	HERRAMIENTAS MANUALES	%M.O		3.000	3,744.56	112.34
	MOTOBOMBA DE 4" (12 HP)	hm	1.000	80.000	28.26	2,260.80
	EXCAVADORA SOBRE ORUGAS 170-250 HP	hm	1.000	80.000	377.19	30,175.20
	TRACTOR DE ORUGAS DE 300-330 HP	hm	0.500	40.000	530.73	21,229.20
						53,777.54
Partida	01.03.02	LIMPIEZA Y DESCOLMATACION DE CAUCE				
Rendimiento	m3/DIA	MO. 850.00	EQ. 850.00	Costo unitario directo por :	m3	5.20
Codigo	Descripción Recurso	Unidad	Cuadrilla	Cantidad	Precio S/.	Parcial S/.
	Mano de Obra					
	OFICIAL (CONTROLADOR)	hh	0.10	0.00	20.57	0.02
	PEON	hh	1.00	0.01	18.60	0.18
						0.19
	Equipos					
	HERRAMIENTAS MANUALES	%M.O		3.00	0.19	0.01
	TRACTOR DE ORUGAS DE 300-330 HP	hm	1.00	0.01	530.73	5.00
						5.00
Partida	01.03.03	CONFORMACIÓN DE DIQUE CON MATERIAL PROPIO				
Rendimiento	m3/DIA	MO. 650.00	EQ. 650.00	Costo unitario directo por :	m3	10.02
Codigo	Descripción Recurso	Unidad	Cuadrilla	Cantidad	Precio S/.	Parcial S/.
	Mano de Obra					
	OFICIAL (CONTROLADOR)	hh	0.10	0.001	20.57	0.03
	PEON	hh	1.00	0.012	18.60	0.23
						0.25
	Equipos					
	HERRAMIENTAS MANUALES	%M.O		3.000	0.25	0.01
	RODILLO LISO VIBRATORIO AUTOPROPULSADO 70-100 Hf	hm	1.00	0.012	118.46	1.46
	CAMION CISTERNA 4 X 2 (AGUA) 145 HP 2,000 gl	hm	0.50	0.006	169.86	1.05
	MOTONIVELADORA DE 125 HP	hm	0.50	0.006	194.55	1.20
	EXCAVADORA SOBRE ORUGAS 170-250 HP	hm	0.25	0.003	377.19	1.16
	TRACTOR DE ORUGAS DE 300-330 HP	hm	0.75	0.009	530.73	4.90
						9.77
Partida	01.03.04	EXCAVACIÓN PARA UÑA DE ENROCADO				
Rendimiento	m3/DIA	MO. 600.00	EQ. 600.00	Costo unitario directo por :	m3	5.31
Codigo	Descripción Recurso	Unidad	Cuadrilla	Cantidad	Precio S/.	Parcial S/.
	Mano de Obra					
	OFICIAL (CONTROLADOR)	hh	0.10	0.00	20.57	0.03
	PEON	hh	1.00	0.01	18.60	0.25
						0.28
	Equipos					
	HERRAMIENTAS MANUALES	%M.O		3.00	0.28	0.01
	EXCAVADORA SOBRE ORUGA 170-250 HP	hm	1.00	0.01	377.19	5.03
						5.04


FREDDY KUSTER DE LA CRUZ BERNILLA
INGENIERO AGRICOLA
CIP N°: 99779

Profesional de la ALA que ha
elaborado la ficha técnica referencial



Administrador de La
Administración Local Del Agua

Firmado
digitalmente
por AGUILAR
RIVERA Gloria
Soledad 1865 hard
Módulo en formato
de Conformidad
Por La AAA



Director de La Autoridad
Administrativa Del Agua



PERU

Ministerio
de Desarrollo Agrario
y Riego

210

Partida	01.03.05	PERFILADO Y REFINE EN TALUD DE DIQUE				
Rendimiento	m2/DIA	MO. 1,000.0	EQ. 1000.00	Costo unitario directo por : m2		3.19
Codigo	Descripción Recurso	Unidad	Cuadrilla	Cantidad	Precio S/.	Parcial S/.
	Mano de Obra					
	OFICIAL (CONTROLADOR)	hh	0.100	0.001	20.57	0.016
	PEON	hh	1.000	0.008	18.60	0.149
						0.165
	Equipos					
	HERRAMIENTAS MANUALES	%M.O		3.000	0.17	0.00
	EXCAVADORA SOBRE ORUGA 170-250 HP	hm	1.000	0.008	377.19	3.02
						3.02
Partida	01.03.06	ELIMINACIÓN DE MATERIAL EXCEDENTE				
Rendimiento	m3/DIA	MO. 1500.00	EQ. 1500.00	Costo unitario directo por : m3		8.31
Codigo	Descripción Recurso	Unidad	Cuadrilla	Cantidad	Precio S/.	Parcial S/.
	Mano de Obra					
	OFICIAL (CONTROLADOR)	hh	0.100	0.0005	20.57	0.01
	PEON	hh	1.000	0.0053	18.60	0.10
						0.11
	Equipos					
	HERRAMIENTAS MANUALES	%M.O		3.0000	0.11	0.00
	CAMION VOLQUETE 6 X 4 330 HP 15 m3	hm	4.000	0.0213	313.26	6.68
	CARGADOR SOBRE LLANTAS 200-250 HP 4.6 yd3	hm	1.000	0.0053	283.66	1.51
						8.20
Partida	01.04.01	SUMINISTRO E INSTALACIÓN DE GEOTEXTIL NO TEJIDO				
Rendimiento	m2/DIA	MO. 1,500.0	EQ. 1,500.0	Costo unitario directo por : m2		13.38
Codigo	Descripción Recurso	Unidad	Cuadrilla	Cantidad	Precio S/.	Parcial S/.
	Mano de Obra					
	OPERARIO	hh	8.00	0.043	26.15	1.116
	PEON	hh	16.00	0.085	18.60	1.587
						2.703
	Materiales					
	GEOTEXTIL NO TEJIDO DE 200 gr/m2	m2		1.050	10.09	10.595
						10.595
	Equipos					
	HERRAMIENTAS MANUALES	%M.O		3.000	2.70	0.081
						0.081
Partida	01.04.02	SUMINISTRO, TRANSPORTE Y COLOCACION DE FILTRO DE GRAVA				
Rendimiento	m3/DIA	MO. 800.0	EQ. 800.0	Costo unitario directo por : m3		50.78
Codigo	Descripción Recurso	Unidad	Cuadrilla	Cantidad	Precio S/.	Parcial S/.
	Mano de Obra					
	OFICIAL (CONTROLADOR)	hh	0.10	0.001	20.57	0.021
	PEON	hh	2.00	0.020	18.60	0.372
						0.393
	Materiales					
	FILTRO GRAVA SELECCIONADA	m3		1.100	42.37	46.607
						46.607
	Equipos					
	HERRAMIENTAS MANUALES	%M.O		3.000	0.39	0.012
	EXCAVADORA SOBRE ORUGA 170-250 HP	hm	1.00	0.010	377.19	3.77
						3.784


FREDDY KUSTER DE LA CRUZ BERNILLA
INGENIERO AGRICOLA
CIP N° 99779

Profesional de la ALA que ha
elaborado la ficha técnica referencial



Administrador de La
Administración Local Del Agua

Firmado
digitalmente
por AGUILAR
RIVERA Gloria
Soleidad FAU
2020/11/05
16:05:10
de Conformidad



Director de La Autoridad
Administrativa Del Agua



PERÚ

Ministerio
de Desarrollo Agrario
y Riego

2019

Partida 01.04.03 EXTRACCION DE ROCAS CON EXPLOSIVOS PARA ENROCADOS

Rendimiento m3/DIA MO. 250.00 EQ. 350.00 Costo unitario directo por : m3 32.92

Codigo	Descripción Recurso	Unidad	Cuadrilla	Cantidad	Precio S/.	Parcial S/.
	Mano de Obra					
	OPERADOR DE EXPLOSIVOS (AUTORIZA. X SUCAMEC)	hh	1.00	0.032	26.15	0.84
	OPERADOR DE EQUIPO LIVIANO (PERFORISTA)	hh	2.00	0.064	26.15	1.67
	AYUDANTE DE PERFORISTA	hh	2.00	0.064	18.60	1.19
	OFICIAL (CONTROLADOR)	hh	0.10	0.003	20.57	0.07
						3.77
	Materiales					
	MECHA DE SEGURIDAD IMPERMEABLE BLANCA	m		1.000	2.20	2.20
	FULMINANTE	und.		1.000	1.69	1.69
	DINAMITA AL 65%	kg		0.250	7.62	1.91
	BARRENO 5' X 7/8"	und.		0.017	251.06	4.27
						10.06
	Equipos					
	HERRAMIENTAS MANUALES	%M.O		3.000	3.77	0.11
	COMPRESORA NEUMATICA 196 HP 600-690 PCM	hm	1.00	0.032	203.12	6.50
	MARTILLO NEUMATICO DE 29 kg	hm	2.00	0.064	6.31	0.40
	EXCAVADORA SOBRE ORUGA 170-250 HP	hm	1.00	0.032	377.19	12.07
						19.09

Partida 01.04.04 SELECCIÓN Y ACOPIO DE ROCA EXTRAIDA CON EXPLOSIVOS

Rendimiento m3/DIA MO. 300.00 EQ. 300.00 Costo unitario directo por : m3 10.63

Codigo	Descripción Recurso	Unidad	Cuadrilla	Cantidad	Precio S/.	Parcial S/.
	Mano de Obra					
	OFICIAL (CONTROLADOR)	hh	0.10	0.003	20.57	0.05
	PEON	hh	1.00	0.027	18.60	0.50
						0.55
	Equipos					
	HERRAMIENTAS MANUALES	%M.O		3.000	0.55	0.02
	EXCAVADORA SOBRE ORUGA 170-250 HP	hm	1.00	0.027	377.19	10.06
						10.07

Partida 01.04.05 CARGUIO Y TRANSPORTE DE ROCA

Rendimiento m3/DIA MO. 350.00 EQ. 350.00 Costo unitario directo por : m3 37.75

Codigo	Descripción Recurso	Unidad	Cuadrilla	Cantidad	Precio S/.	Parcial S/.
	Mano de Obra					
	OFICIAL (CONTROLADOR)	hh	0.10	0.002	20.57	0.05
	PEON	hh	1.00	0.023	18.60	0.43
						0.47
	Equipos					
	HERRAMIENTAS MANUALES	%M.O		3.000	0.47	0.01
	CAMION VOLQUETE 6 X 4 330 HP 15 m3	hm	4.00	0.091	313.26	28.64
	EXCAVADORA SOBRE ORUGA 170-250 HP	hm	1.00	0.023	377.19	8.62
						37.28

Partida 01.04.06 ACOMODO DE ROCAS EN UÑA DE ENROCADO

Rendimiento m3/DIA MO. 350.00 EQ. 350.00 Costo unitario directo por : m3 9.11

Codigo	Descripción Recurso	Unidad	Cuadrilla	Cantidad	Precio S/.	Parcial S/.
	Mano de Obra					
	PEON	hh	1.00	0.023	18.60	0.43
	OFICIAL (CONTROLADOR)	hh	0.10	0.002	20.57	0.05
						0.47
	Equipos					
	HERRAMIENTAS MANUALES	%M.O		3.000	0.47	0.01
	EXCAVADORA SOBRE ORUGA 170-250 HP	hm	1.00	0.023	377.19	8.62
						8.64


 FREDDY KUSTER DE LA CRUZ BERNILLA
 INGENIERO AGRICOLA
 CIP N° 99779

 Profesional de la ALA que ha
 elaborado la ficha técnica referencial

 Administrador de La
 Administración Local Del Agua


 Firmado
 digitalmente
 por AGUILAR
 RIVERA Gloria
 Soleado 1985 hard
 de conformidad
 con la AAA


 Director de La Autoridad
 Administrativa Del Agua



PERÚ

Ministerio
de Desarrollo Agrario
y Riego

Partida	01.04.06 ACOMODO DE ROCAS EN TALUD DE ENROCADO					
Rendimiento	m3/DIA	MO. 300.00	EQ. 300.00	Costo unitario directo por :		m3 10.63
Codigo	Descripción Recurso	Unidad	Cuadrilla	Cantidad	Precio S/.	Parcial S/.
	Mano de Obra					
	PEON	hh	1.00	0.027	18.60	0.50
	OFICIAL (CONTROLADOR)	hh	0.10	0.003	20.57	0.05
						0.55
	Equipos					
	HERRAMIENTAS MANUALES	%M.O		3.000	0.55	0.02
	EXCAVADORA SOBRE ORUGA 170-250 HP	hm	1.00	0.027	377.19	10.06
						10.07

Partida	01.05.01 FLETE TERRESTRE					
Rendimiento	glb/DIA	MO. 1.00	EQ. 1.00	Costo unitario directo por :		Glb 5,500.00
Codigo	Descripción Recurso	Unidad	Cuadrilla	Cantidad	Precio S/.	Parcial S/.
	FLETE TERRESTRE	Glb		1.000	5,500.00	5,500.00
						5,500.00

NOTA: LOS ANALISIS DE COSTOS UNITARIOS SON REFERENCIALES, DEBIENDO SER LA FICHA TECNICA DEFINITIVA LA QUE DETERMINE LOS COSTOS UNITARIOS FINALES


FREDDY KUSTER DE LA CRUZ BERNILLA
INGENIERO AGRICOLA
CIP N° 99779

Profesional de la ALA que ha
elaborado la ficha técnica referencial



Administrador de La
Administración Local Del Agua

 Firmado
digitalmente
por AGUILAR
RIVERA Gloria
Soledad IBAÑEZ
MAYORCA SANCHEZ
de Conformidad
Por La AAA



Director de La Autoridad
Administrativa Del Agua



PRECIOS Y CANTIDADES DE RECURSOS REFERENCIALES REQUERIDOS EN LA PROPUESTA TECNICA

ACTIVIDAD: LIMPIEZA, DESCOLMATACIÓN Y CONSTRUCCIÓN DE DIQUE CON ENROCADOS

FECHA: 11/07/2023

RECURSO	UNIDAD	CANTIDAD	PRECIO (S/)	PARCIAL (S/)
MANO DE OBRA				59,357.37
OPERARIO	hh	191.97	26.15	5,020.04
OFICIAL	hh	614.00	20.57	12,629.98
PEON	hh	1,184.51	18.60	22,031.95
OFICIAL (CONTROLADOR)	hh	59.61	20.57	1,226.14
TOPOGRAFO	hh	200.00	26.15	5,230.00
OPERADOR DE EXPLOSIVOS (AUTORIZA. X SUCAMEC)	hh	114.30	26.15	2,989.05
OPERADOR DE EQUIPO LIVIANO (PERFORISTA)	hh	228.61	26.15	5,978.10
AYUDANTE DE PERFORISTA	hh	228.61	18.60	4,252.11
MATERIALES				105,039.75
CEMENTO PORTLAND TIPO I (42.5 kg)	bls	16.80	31.50	529.20
HORMIGON (PUESTO EN ACTIVIDAD)	m3	7.68	46.02	353.43
CLAVOS PARA MADERA CON CABEZA DE 2"-3"	Kg	4.25	4.47	19.00
BANNER SEGÚN DISEÑO	Und.	1.00	459.00	459.00
MADERA TORNILLO	p2	271.20	6.30	1,708.56
TRIPLAY LUPUNA DE e=6 mm	m2	144.00	12.22	1,759.68
CALAMINA GALVANIZADA e=0.20 mm	m2	27.00	7.50	202.50
MATERIAL GRANULAR (PUESTO EN ACTIVIDAD)	m3	100.00	35.00	3,500.00
YESO BOLSA DE 28 Kg	bls	6.00	16.00	96.00
CORDEL	ili	20.00	5.00	100.00
ACERO DE REFUERZO FY=4200 KG/CM2	Kg	36.00	3.78	136.08
ESTACA DE MADERA	Und.	40.00	2.50	100.00
PINTURA ESMALTE SINTETICO	Gln	0.50	44.01	22.01
GEOTEXTIL NO TEJIDO DE 200 gr/m2	m2	3,395.38	10.09	34,259.35
FILTRO GRAVA SELECCIONADA	m3	527.49	42.37	22,349.84
MECHA DE SEGURIDAD IMPERMEABLE BLANCA	m	3,572.00	2.20	7,858.40
FULMINANTE	Und.	3,572.00	1.69	6,036.68
DINAMITA AL 65%	Kg	893.00	7.62	6,804.66
BARRENO 5" X 7/8"	Und.	60.72	251.06	15,245.37
FLETE TERRESTRE	glb	1.00	3500.00	3,500.00
EQUIPOS				435,952.52
HERRAMIENTAS MANUALES	%mo			3,780.72
CAMION PLATAFORMA 4 X 2 122 HP 8 ton	hm	3.00	147.97	443.91
CAMION SEMITRAYLER 6 X 4 330 HP 35 ton	hm	15.00	297.06	4,455.90
CAMION VOLQUETE 6 X 4 330 HP 15 m3	hm	397.41	313.26	124,492.51
CAMION CISTERNA 4 X 2 (AGUA) 145 HP 2,000 gl	hm	45.28	169.86	7,691.39
CAMIONETA 4X4 PICK-UP	hm	4.00	121.06	484.24
RODILLO LISO VIBRATORIO AUTOPROPULSADO 70-100 HP 7-9 ton	hm	79.51	118.46	9,418.94
TRACTOR DE ORUGAS DE 300-330 HP	hm	124.04	530.73	65,830.33
MOTONIVELADORA DE 125 HP	hm	39.98	194.55	7,778.26
EXCAVADORA SOBRE ORUGAS 170-250 HP	hm	60.17	377.19	22,693.78
NIVEL DE INGENIEROS	he	100.00	10.19	1,019.00
ESTACION TOTAL	he	200.00	16.79	3,358.00
MOTOBOMBA DE 4" (12 HP)	hm	40.00	28.26	1,130.40
EXCAVADORA SOBRE ORUGA 170-250 HP	hm	408.97	377.19	154,259.85
CARGADOR SOBRE LLANTAS 200-250 HP 4.6 yd3	hm	15.71	283.66	4,455.35
COMPRESORA NEUMATICA 196 HP 600-690 PCM	hm	114.30	203.12	23,217.43
MARTILLO NEUMATICO DE 29 kg	hm	228.61	6.31	1,442.52

TOTAL (S/)	600,349.64
-------------------	-------------------

NOTA: LOS INSUMOS SON REFERENCIALES, DEBIENDO SER LA FICHA TECNICA DEFINITIVA LA QUE ESTABLEZCA LOS PRECIOS REALES

FREDDY KUSTER DE LA CRUZ BERNILLA
INGENIERO AGRICOLA
CIP N° 99779
Profesional de la ALA que ha
elaborado la ficha técnica referencial

Administrador de La
Administración Local Del Agua

Firmado
digitalmente
por AGUILAR
RIVERA Gloria
Soleidad IRLU
2023/07/18 05:16:55
Módulo Emisión
de Conformidad
Por La AAA

Director de La Autoridad
Administrativa Del Agua



PERÚ

Ministerio
de Desarrollo Agrario
y Riego

CRONOGRAMA REFERENCIAL DE LA PROPUESTA TECNICA

Actividad : LIMPIEZA, DESCOLMATACION Y CONSTRUCCIÓN DE DIQUE C/ENROCADO
Ubicación : QUEBRADA SUCNAYA, CASERIO NUEVO CONDOMARCA, DISTRITO BOLIVAR, PROVINCIA DE BOLIVAR DEPARTAMENTO DE LA LIBERTAD
Fecha : 11/07/2023

ITEM	ACTIVIDAD	UND.	PLAZO DE EJECUCION (DIAS)							
			MES 01				MES 02			
			I	II	III	IV	I	II	III	IV
1.00	LIMPIEZA, DESCOLMATACIÓN L= 190 m. y CONSTRUCCIÓN DIQUE CON ENROCADO, L = 380 m									
1.01	OBRAS PROVISIONALES									
01.01.01	CARTEL INFORMATIVO DE LA ACTIVIDAD 3.60 x 4.80 m	Und.								
01.01.02	CASETA DE GUARDIANA Y/O ALMACEN	m2								
1.02	OBRAS PRELIMINARES									
01.02.01	MOVILIZACIÓN Y DESMOVILIZACIÓN MAQUINARIA PESADA	gb								
01.02.02	MANTENIMIENTO Y/O HABILITACION DE VIAS DE ACCESO	Km								
01.02.03	RAMPA DE INGRESO Y SALIDA A LA ZONA DE TRABAJO	m3								
01.02.04	TRAZO, REPLANTEO Y CONTROL TOPOGRAFICO	mes								
01.02.05	DESVÍO DEL RÍO	Km								
1.03	MOVIMIENTO DE TIERRAS									
01.03.01	LIMPIEZA Y DESCOLMATACIÓN DEL CAUCE	m3								
01.03.02	CONFORMACIÓN DE DIQUE CON MATERIAL PROPIO	m3								
01.03.03	EXCAVACIÓN PARA UÑA DE ENROCADO	m3								
01.03.04	PERFILADO Y REFINE EN TALUD DE DIQUE	m2								
01.03.05	ELIMINACIÓN DE MATERIAL EXCEDENTE	m3								
1.04	PROTECCIÓN CON ENROCADO									
01.04.01	SUMINISTRO, TRANSPORTE E INSTALACION DE GEOTEXTIL NO TEJIDO	m2								
01.04.02	SUMINISTRO, TRANSPORTE Y COLOCACION DE FILTRO DE GRAVA	m3								
01.04.03	EXTRACCIÓN DE ROCAS	m3								
01.04.04	SELECCIÓN Y ACOPIO DE ROCAS	m3								
01.04.05	CARGUÍO Y TRANSPORTE DE ROCAS	m3								
01.04.06	ACOMODO DE ROCAS EN UÑA DE ENROCADO	m3								
01.04.07	ACOMODO DE ROCAS EN TALUD DE ENROCADO	m3								
1.05	FLETE TERRESTRE									
01.05.01	FLETE TERRESTRE	gb								


FREDDY KUSTER DE LA CRUZ BERNILLA
INGENIERO AGRICOLA
CIP N° 99779

Profesional de la ALA que ha
elaborado la ficha técnica referencial



Administrador de La
Administración Local Del Agua

Firmado
digitalmente
por AGUILAR
RIVERA Gloria
Soledad FAU
2023/07/18 05:11:05
Módulo de
Firma en
Conformidad



Director de La Autoridad
Administrativa Del Agua



PERÚ

Ministerio
de Desarrollo Agrario
y Riego



Autoridad Nacional del Agua

MOVILIZACIÓN Y DESMOVILIZACIÓN DE MAQUINARIA

TIEMPO A LA ACTIVIDAD = 1.00 Hr

TIEMPO A LA CANTERA = 1.50 Hr

TIPO DE MÁQUINA	CANT. (UND)	TIEMPO HORAS (IDA Y VUELTA)
VEHÍCULOS TRANSPORTABLES		
CAMION SEMITRAYLER 6 X 4 330 HP 35 ton		15.0
TRACTOR DE ORUGAS DE 310 HP	2	4.0
EXCAVADORA SOBRE ORUGAS 325 HP 2.0-3.8 yd3 (ACTIVIDAD)	1	2.0
EXCAVADORA SOBRE ORUGAS (CANTERA)	1	3.0
CARGADOR SOBRE LLANTAS DE 200-250 HP 4.6 yd3	1	2.0
RODILLO LISO VIBRATORIO AUTOPROPULSADO 70-100 HP 7-9 ton	1	2.0
MOTONIVELADORA DE 125 HP	1	2.0
CAMION PLATAFORMA 4 X 2 122 HP 8 ton		3.0
MARTILLO NEUMÁTICO DE 29 kg		
COMPRESORA NEUMÁTICA 335 - 375 PCM - 93 HP		
VEHÍCULOS AUTO TRANSPORTABLES		
CAMION VOLQUETE DE 6X4 15 m3	4	8.0
CAMION CISTERNA 4 X 2 (AGUA) 122 HP 2,000 gl	1	2.0
CAMIONETA 4X4 PICK-UP	2	4.0

Nota: El tiempo a la actividad y a la cantera inicia desde el lugar de procedencia de la maquinaria


FREDDY KUSTER DE LA CRUZ BERNILLA
INGENIERO AGRÍCOLA
CIP N° 99779

Profesional de la ALA que ha
elaborado la ficha técnica referencial



Administrador de La
Administración Local Del Agua



Firmado
digitalmente
por AGUILAR
RIVERA Gloria
Soledad FAU
2020/07/16 09:05
Móvil: En serie
de Conformidad
Por La AAA



Director de La Autoridad
Administrativa Del Agua